

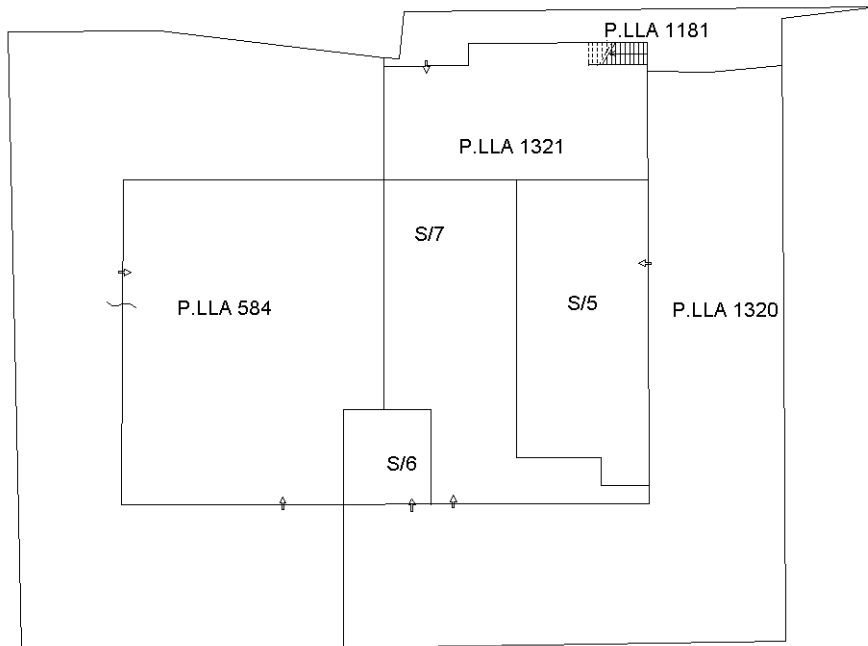
ELABORATO PLANIMETRICO	
Compilato da: Burattini Carlo	
Iscritto all'albo: Geometri	
Prov. Perugia	N. 1797

**Agenzia del Territorio
CATASTO FABBRICATI
Ufficio Provinciale di
Perugia**

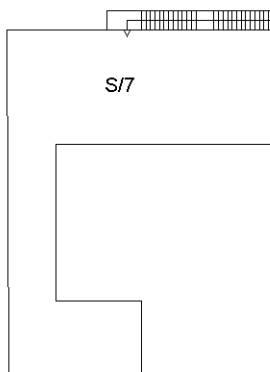
Comune di San Giustino		Protocollo n. PG0121881 del 26/05/2006	
Sezione:	Foglio: 58	Particella: 584	Tipo Mappale n. 62095 del 17/03/2006
Dimostrazione grafica dei subalterni			Scala 1 : 500

Catasto dei Fabbricati - Situazione al 24/11/2014 - Comune di SAN GIUSTINO (H935) - < Foglio: 58 - Particella: 584 - Elaborato planimetrico >

PIANTA PIANO TERRA



PIANTA PIANO PRIMO



Ultima planimetria in atti

MODULIARIO
n. 497

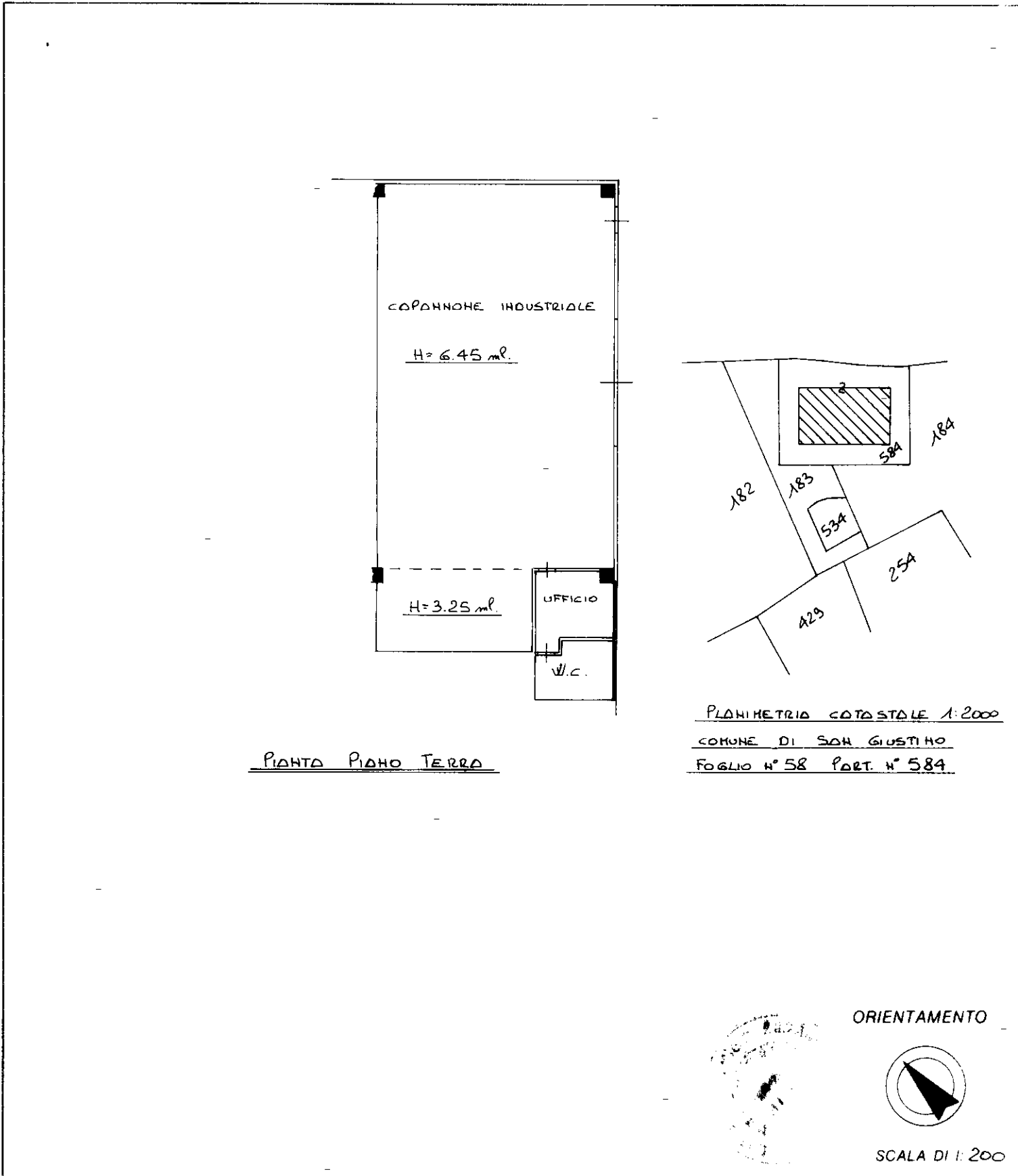


MINISTERO DELLE FINANZE
DIREZIONE GENERALE DEL CATASTO E DEI SS.TT.EE.
CATASTO EDILIZIO URBANO (RDL 13-4-1939, n. 652)

MOD. BN (CE)

LIRE
385

Planimetria di u.r.u. in Comune di SAN GIUSTINO via COLOMBO Loc. ALTOMARE civ.



Roma - Istituto Poligrafico e Zecca dello Stato - P.V.

Dichiarazione di N.C.
 Denuncia di variazione

Identificativi catastali
 F. 58
 n. 584 sub 5

Compilata dal GEOMETRA
(Titolo, cognome e nome)
CIABOLI GIOVANNI

Iscritto all'albo de GEOMETRI
 della provincia di PERUGIA n. 1411
 data 10/09/1992 Firma [Signature]

RISERVATO ALL'UFFICIO

Catasto dei Fabbricati - Situazione al 24/11/2014 - Comune di SAN GIUSTINO (H935) - < Foglio: 58 - Particella: 584 - Subalterno: 5 >
CATASTO CRISTOFORO COLOMBO piano: T;

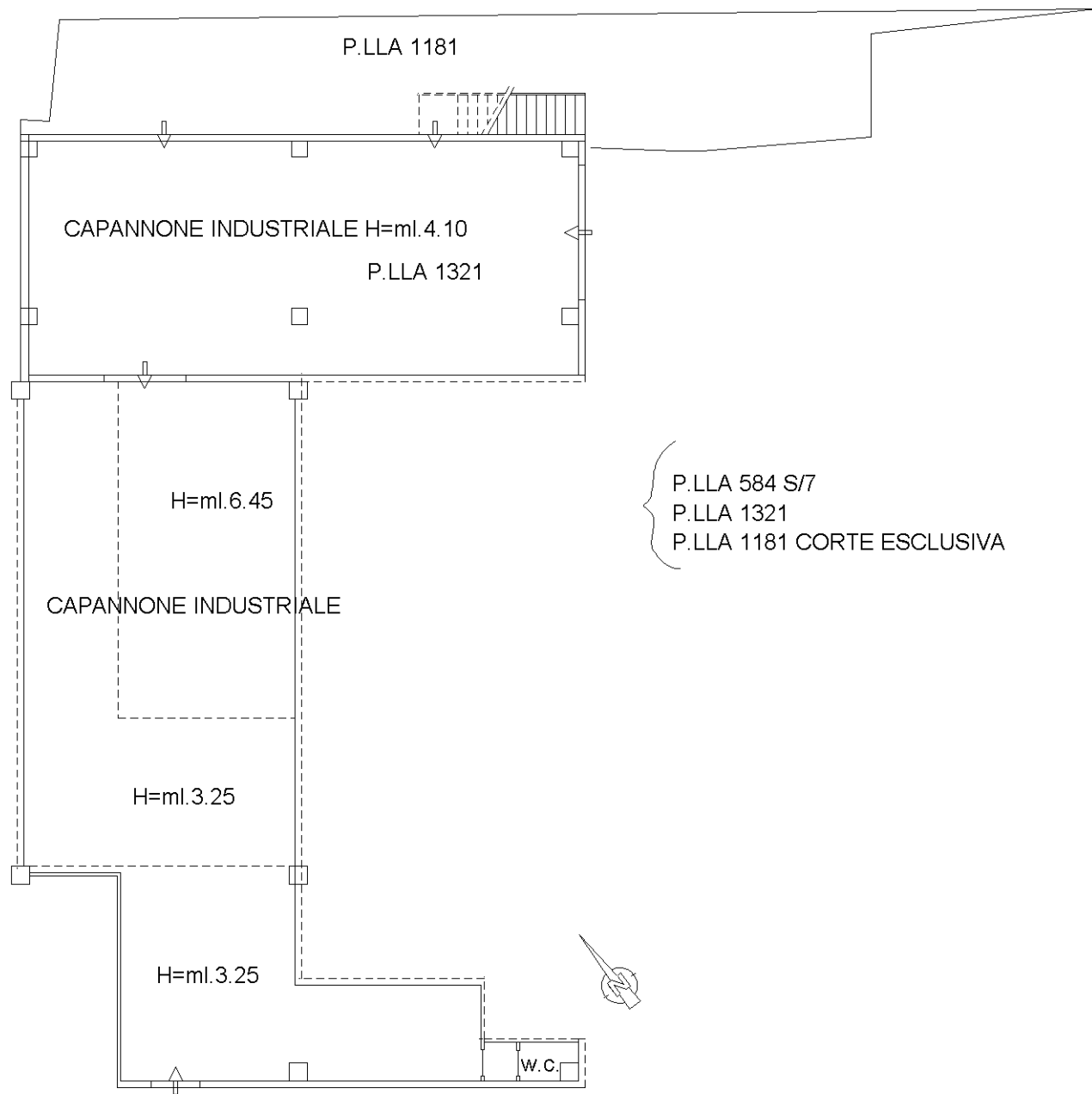
10 metri

**Agenzia del Territorio
CATASTO FABBRICATI
Ufficio Provinciale di
Perugia**

Dichiarazione protocollo n. PG0121881 del 26/05/2006	
Planimetria di u.i.u. in Comune di San Giustino	
Via Cristoforo Colombo	civ. SNC
Identificativi Catastali:	Compilata da: Burattini Carlo
Sezione:	Iscritto all'albo: Geometri
Foglio: 58	Prov. Perugia
Particella: 584	N. 1797
Subalterno: 7	

Scheda n. 1 Scala 1:200

PIANTA PIANO TERRA



10 metri

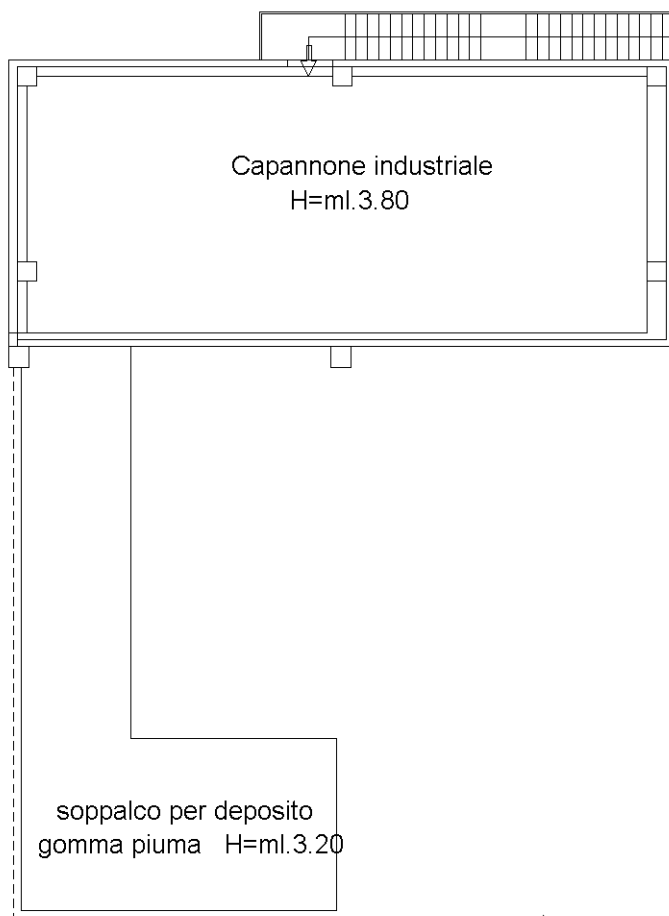
Catasto dei Fabbricati - Situazione al 24/11/2014 - Comune di SAN GIUSTINO (H935) - < Foglio: 58 - Particella: 584 - Subalterno: 7 >
Via CRISTOFORO COLOMBO SNC piano: T-1;

**Agenzia del Territorio
CATASTO FABBRICATI
Ufficio Provinciale di
Perugia**

Dichiarazione protocollo n° PG0121881 del 26/05/2006	
Planimetria di u.i.u. in Comune di San Giustino	
Via Cristoforo Colombo	civ. SNC
Identificativi Catastali:	Compilata da: Burattini Carlo
Sezione:	Iscritto all'albo: Geometri
Foglio: 58	Prov. Perugia
Particella: 584	N. 1797
Subalterno: 7	

Scheda n. 2 Scala 1:200

PIANTA PIANO PRIMO



10 metri

Capannone industriale - Situazione al 24/11/2014 - Comune di SAN GIUSTINO (H935) - < Foglio: 58 - Particella: 584 - Subalterno: 7 >
Via CRISTOFORO COLOMBO SNC piano: T-1;